




Teckenförklaring









-  Område inom gällande detaljplan som upphävs
-  Område inom vilket gällande detaljplan fortsätter gälla

1:6000 i A1-format 

Grundkartan är hämtad ur kommunens primärkarta 2022-04-28.
Granskad och godkänd av kart-, mät- och GIS-ansvarig.

Koordinatsystem i plan: SWEREF99 15 00
Höjdsystem: RH 2000

Grundkartans beteckningar

- 1:1, 2 Fastighetsbeteckning
-  Vattendrag
-  Höjdkurvor
-  Byggnad
-  Fastighetsgräns
-  Kvarterstraktgräns
-  Traktgräns
-  Kommungräns
-  Vägkant

Upphävande av del av detaljplan för Klavreda 3:30

Uppvidinge kommun, Kronobergs län

Version: Antagandehandling

Påbörjad: 2022-04-28

Antagen: 2022-09-14

Laga kraft: 2022-10-13

Oskar Johansson
Planarkitekt

Marie Hammarström Linnér
Ordf. Miljö- och byggnadsnämnden



UPPVIDINGE
KOMMUN